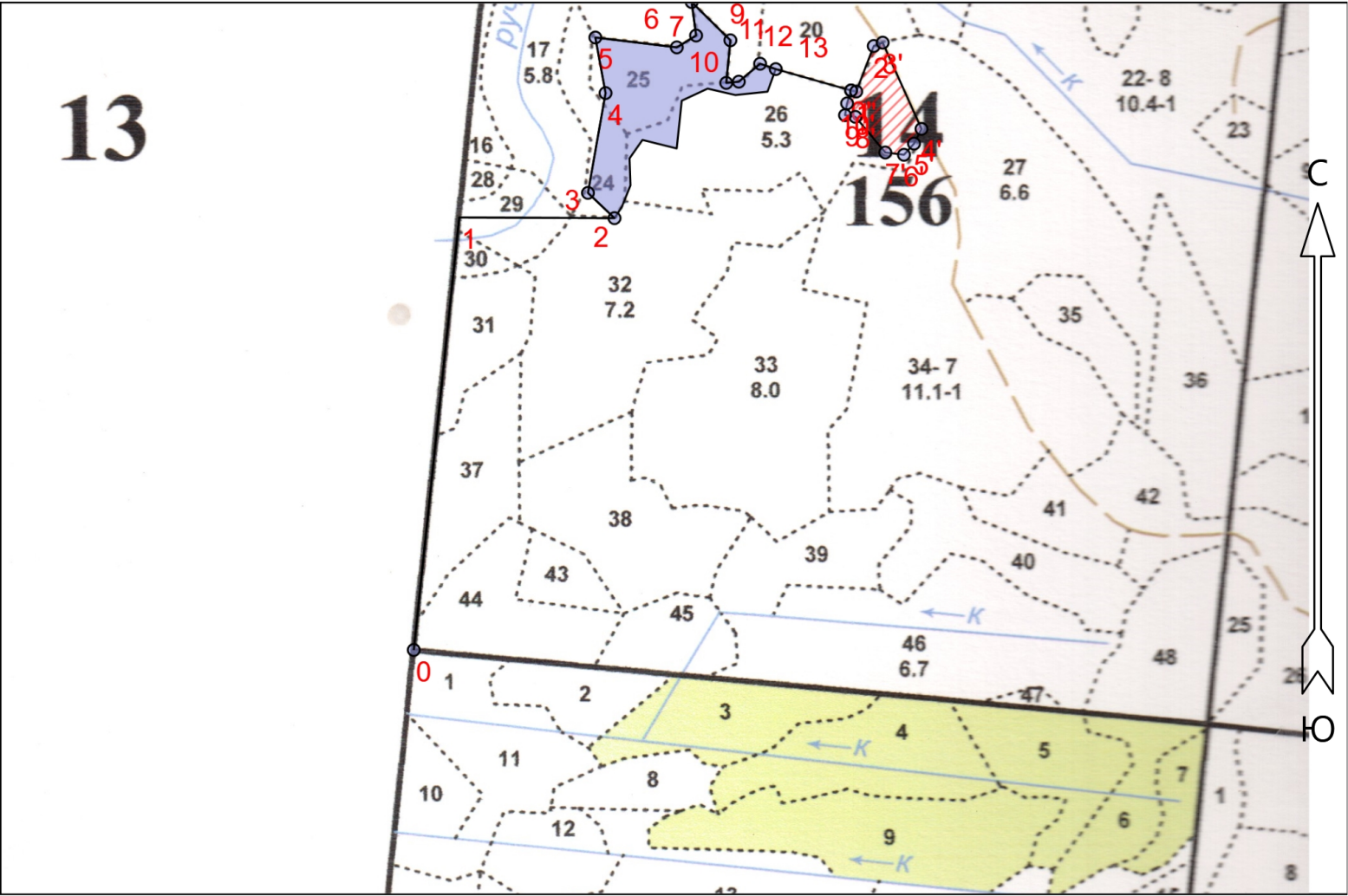




План участка
проектируемого под
искусственное
лесовосстановление
(посадка лесных
культур с ОКС)кв 14
выдел 26



Общая площадь: 0,8
Эксплуатационная площадь: 0,8
Масштаб: 1 : 10000
Выполнил:

Условные обозначения:
 Эксплуатационный участок
 Неэксплуатационный участок

Полигон 2		
Площадь, га: 0.82		
Тип: Неэксплуатационный участок		
№№	Широта	Долгота
0	58.12184473	41.08003171
1	58.12702017	41.08106179
2	58.1270121	41.08457726
3	58.12731439	41.08397607
4	58.12850869	41.08437482
5	58.12917409	41.08414356

6	58.12905574	41.08598792	2'	58.12907235	41.09044846
7	58.12919772	41.0864252	3'	58.1291124	41.09065068
8	58.12959803	41.08632493	4'	58.12808008	41.09153029
9	58.12914068	41.08720198	5'	58.12790399	41.0913604
10	58.12863055	41.08710835	6'	58.12777047	41.09113277
11	58.12864532	41.08739225	7'	58.12779784	41.09071069
12	58.1288602	41.08787543	8'	58.1282245	41.0900328
13	58.12879586	41.08822926	9'	58.12824417	41.08979759
0'	58.12854023	41.08993583	10'	58.12838572	41.08984485
1'	58.1285273	41.09005153	0'	58.12854035	41.08993437